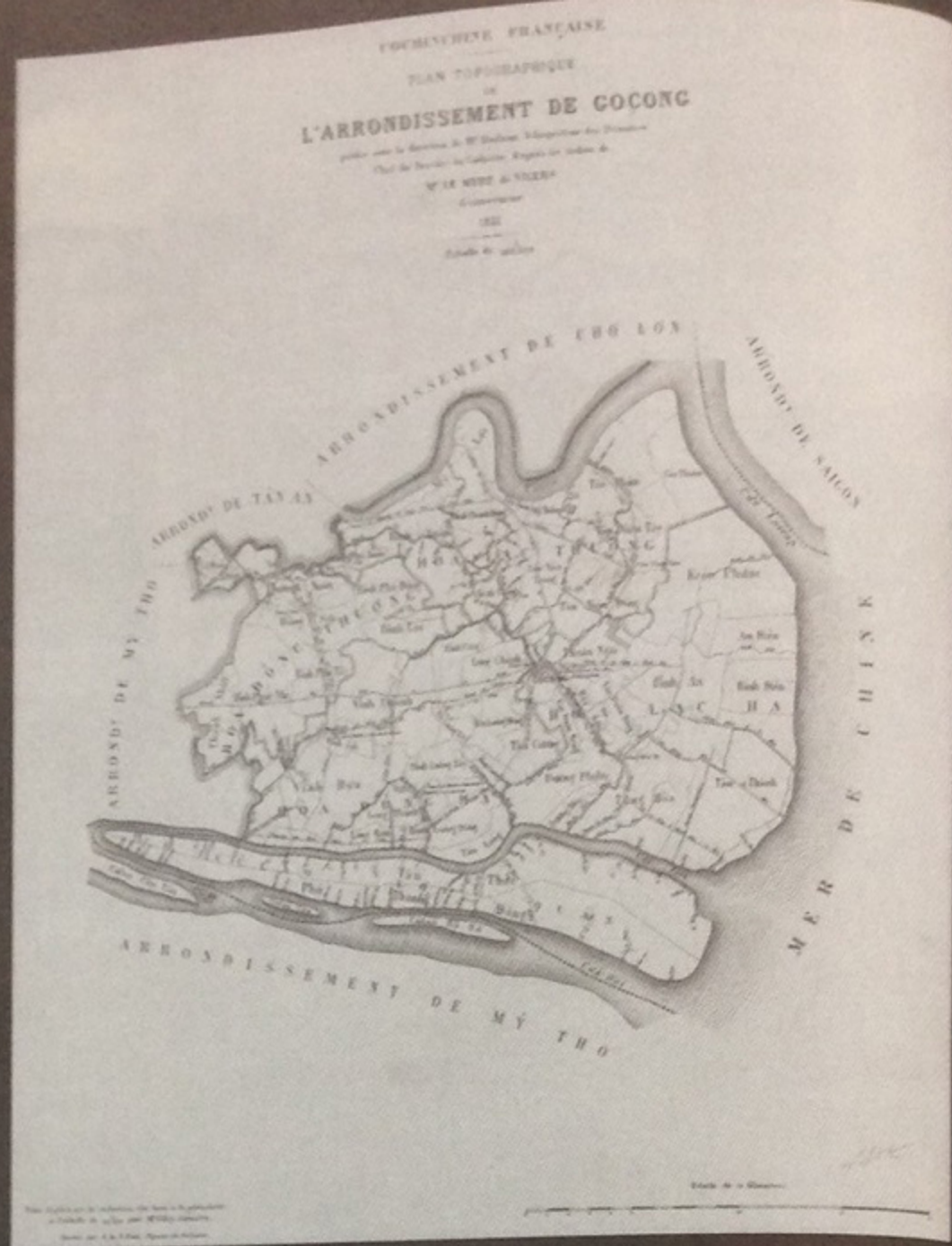


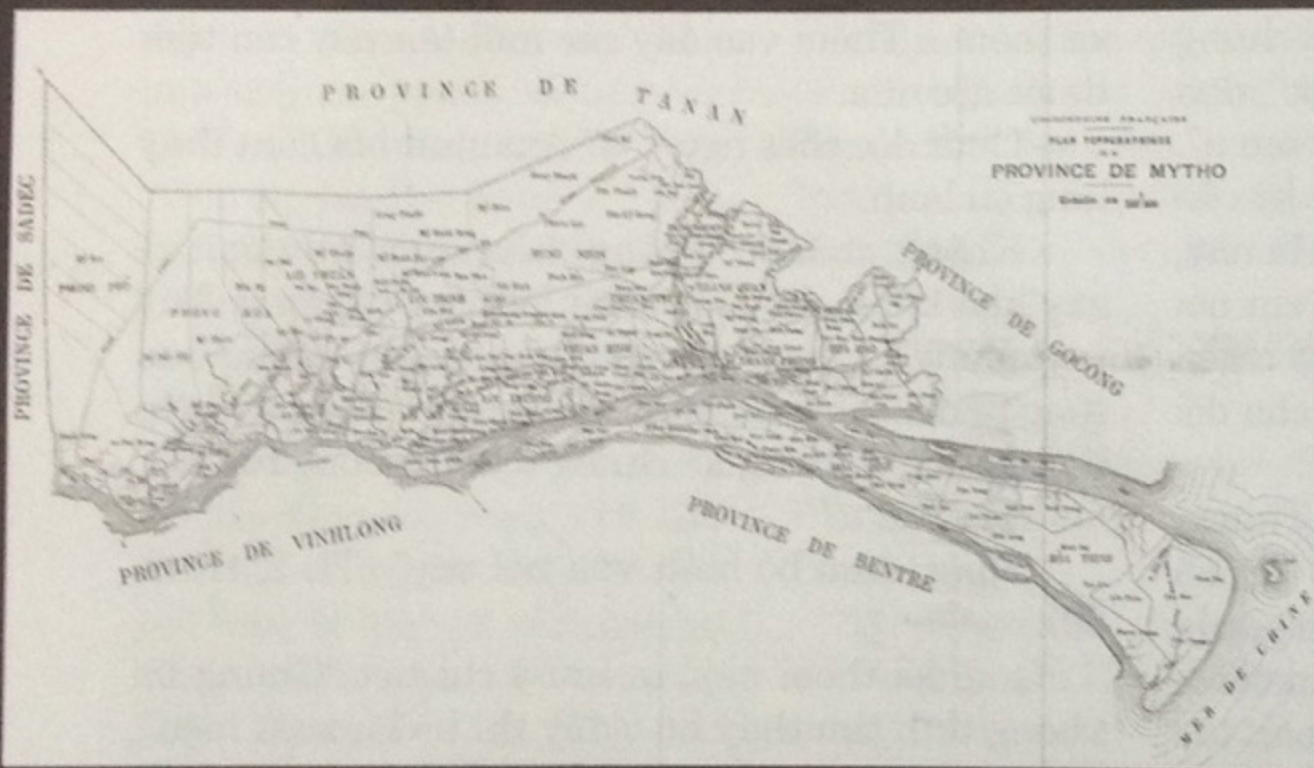
BẢN ĐỒ NAM KỲ thời Pháp thuộc



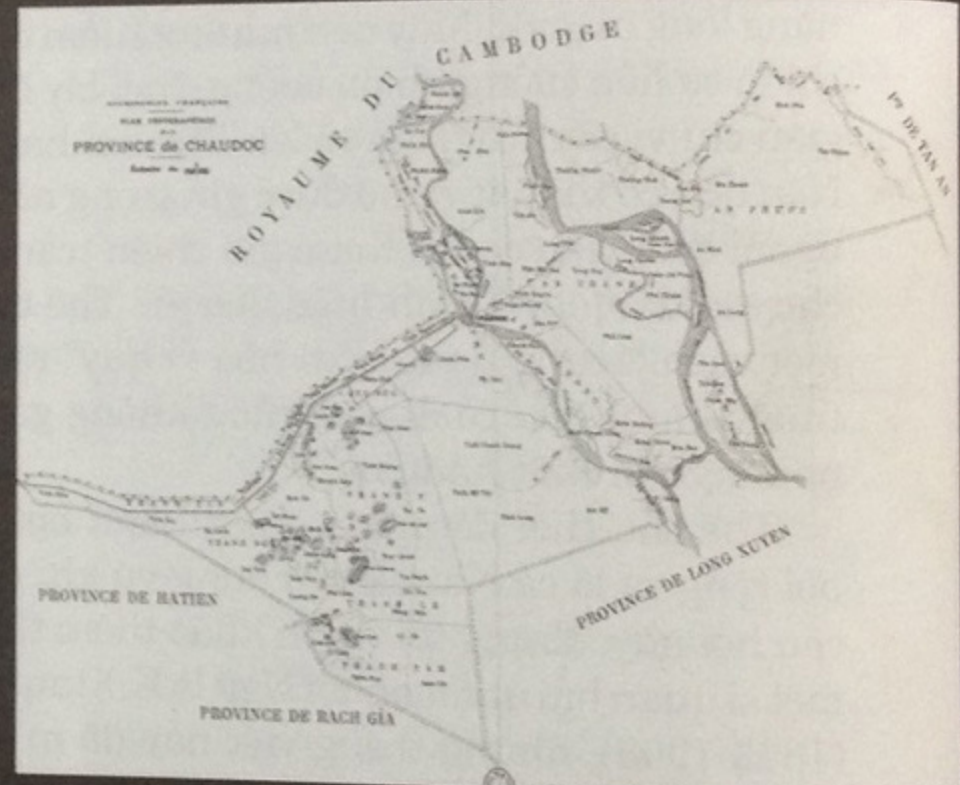
Bản đồ Sa Đéc năm 1885



Bản đồ Gò Công năm 1881



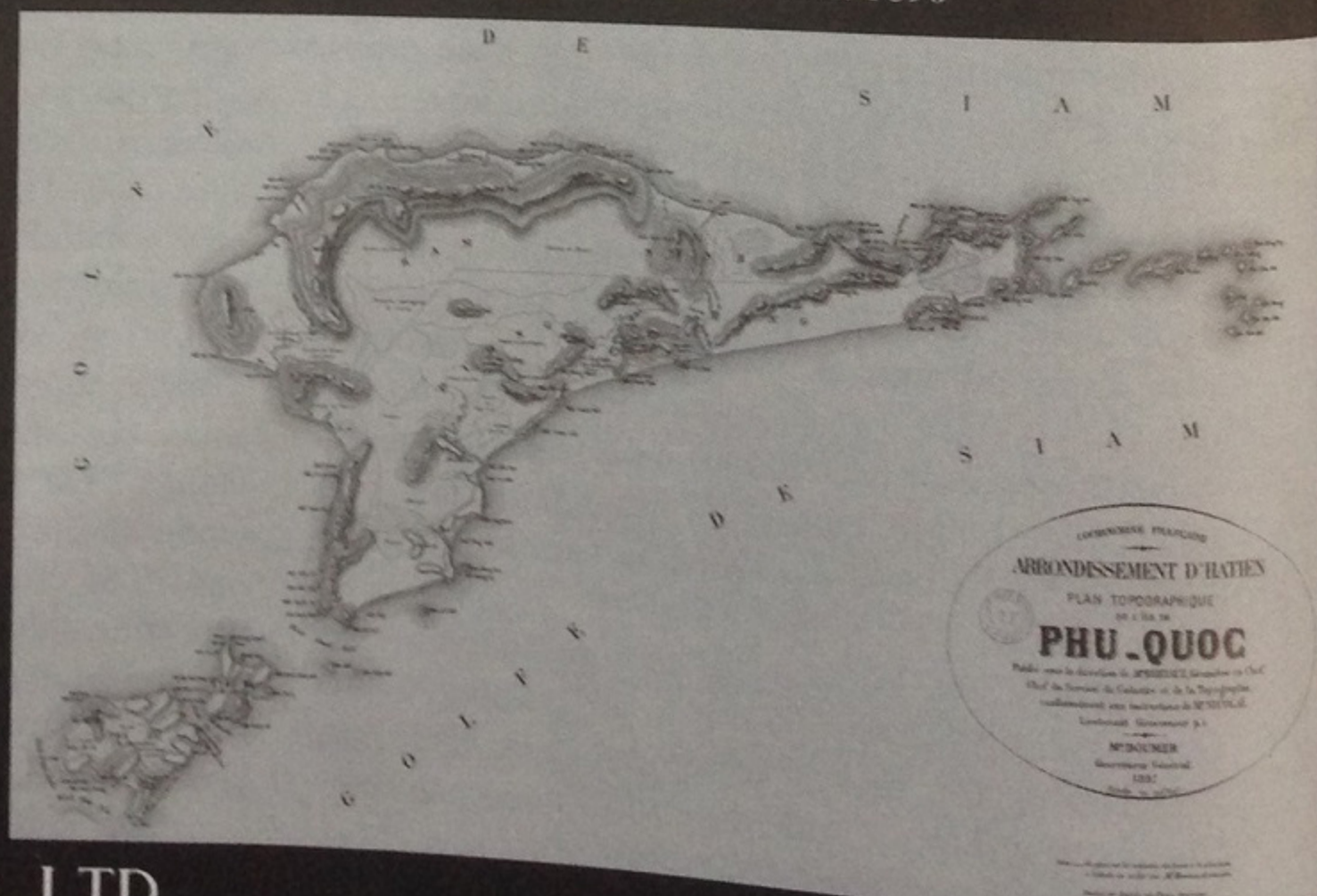
Bản đồ Mỹ Tho năm 1902



Bản đồ Châu Đốc năm 1890

Địa danh Nam kỳ Lục tỉnh (hay Lục tỉnh) được vua Minh Mạng đặt tên từ năm 1834. Năm 1862 (Pháp chiếm 3 tỉnh miền Đông), 1867 (Pháp chiếm 3 tỉnh miền Tây). Chính quyền Pháp gọi Nam kỳ Lục tỉnh là Basse - Cochinchine, phân chia thành 21 tỉnh trải dài từ miền nam Phan Thiết đến mũi Cà Mau.

Tạp chí Xưa & Nay xin giới thiệu một số bản đồ cổ về địa giới hành chính các tỉnh ở Nam kỳ thời kỳ 1890-1930. ■



Bản đồ Phú Quốc năm 1897

Bản đồ Bến Tre năm 1882

COCHINCHINE FRANÇAISE
PLAN TOPOGRAPHIQUE
DE
L'ARRONDISSEMENT DE BENTRE

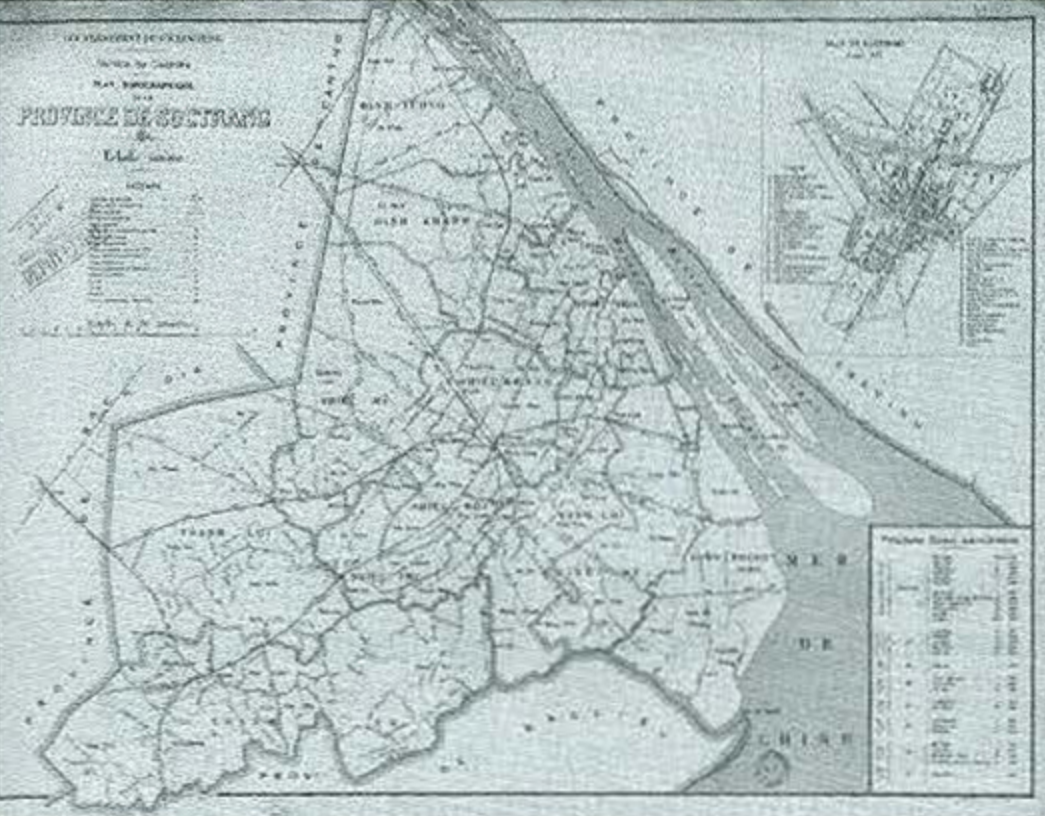
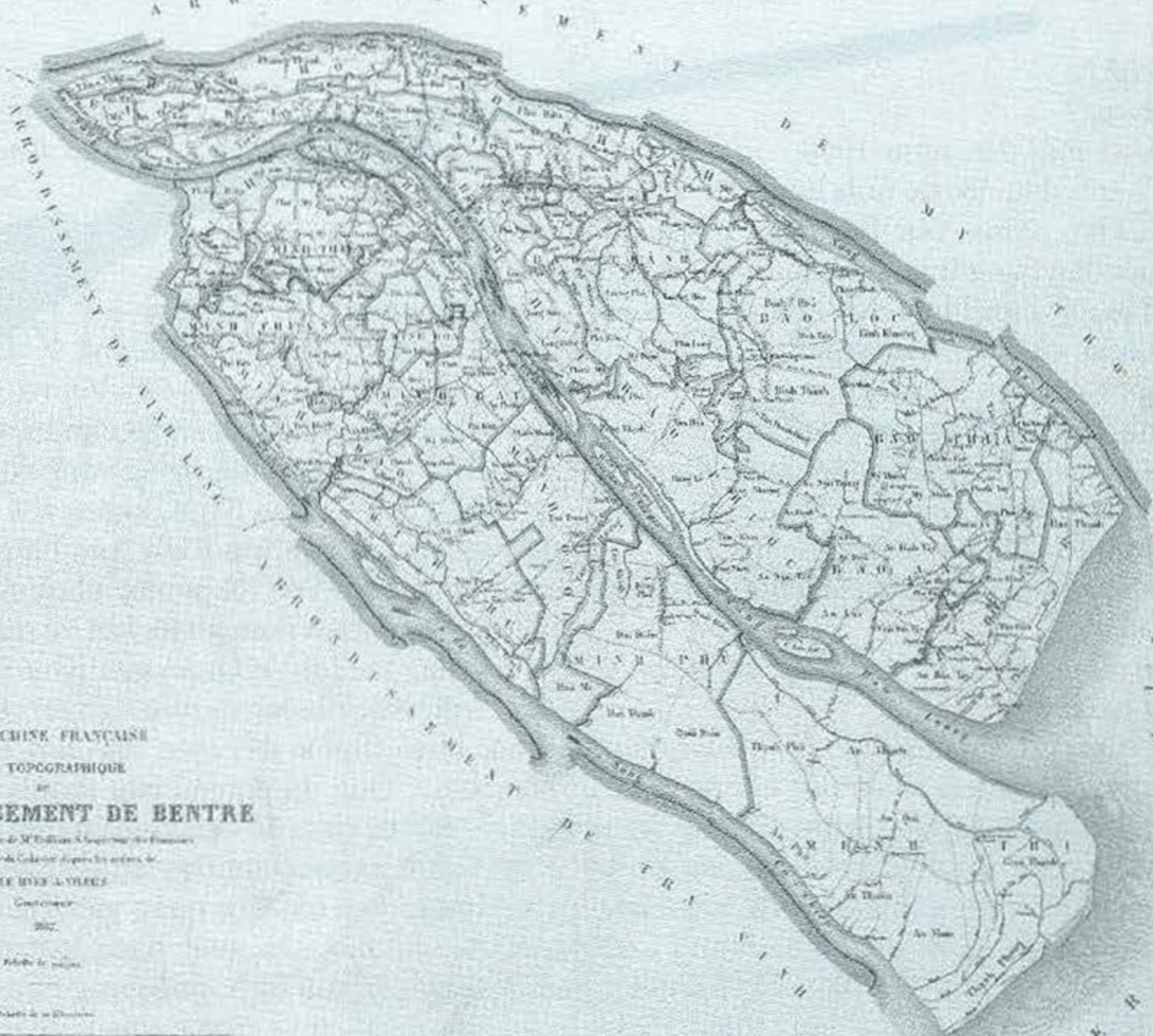
publié sous la direction de M. Edouard A. Suquet, Ingénieur des Ponts et Chaussées,
Chef de Service de Cochinchine, d'après les notes de
M. DE MIRE A. VILLEIS

Cartographe

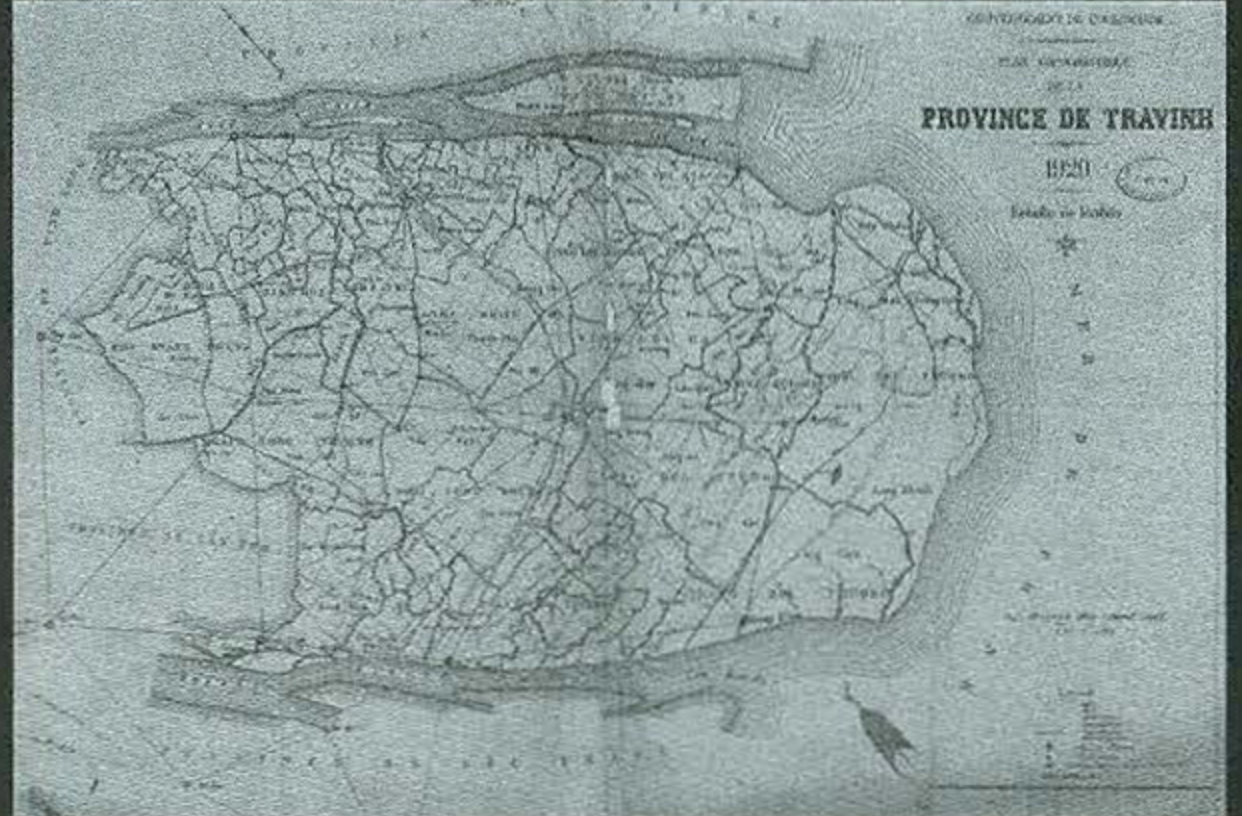
1882

Échelle de 1:50,000

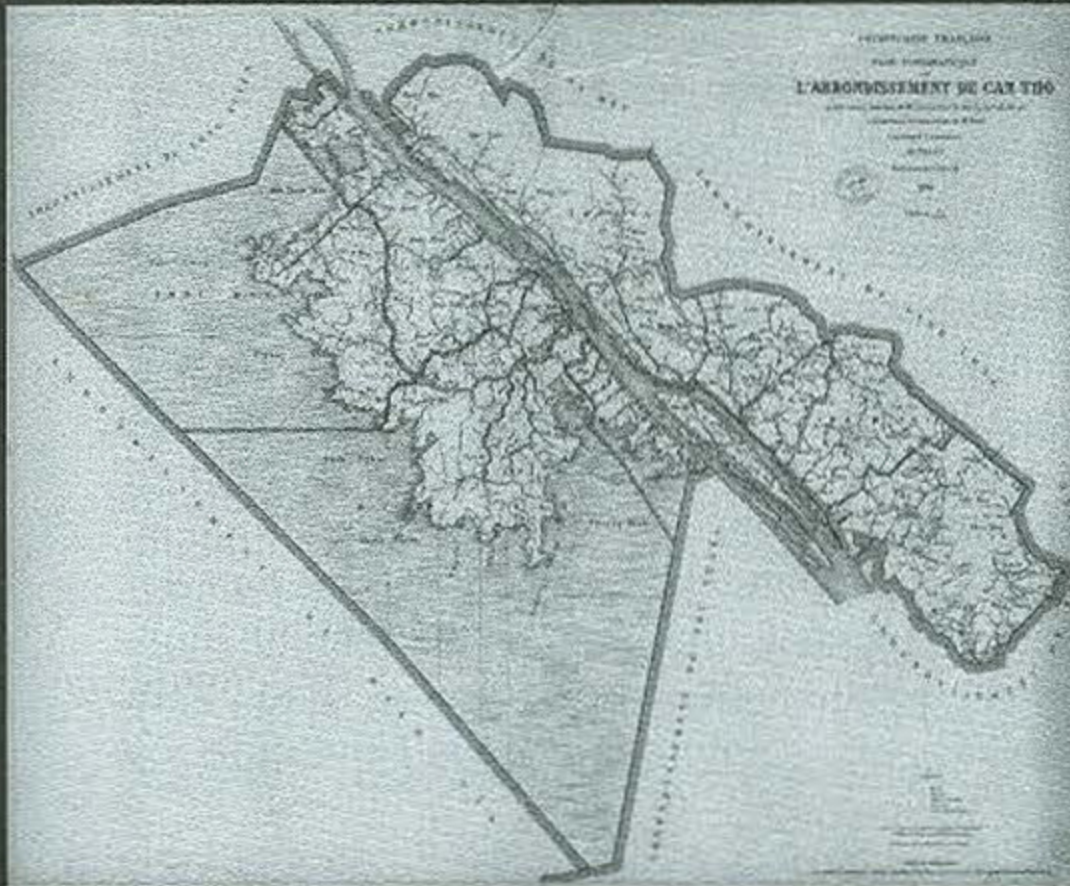
Paris, chez M. H. Champion



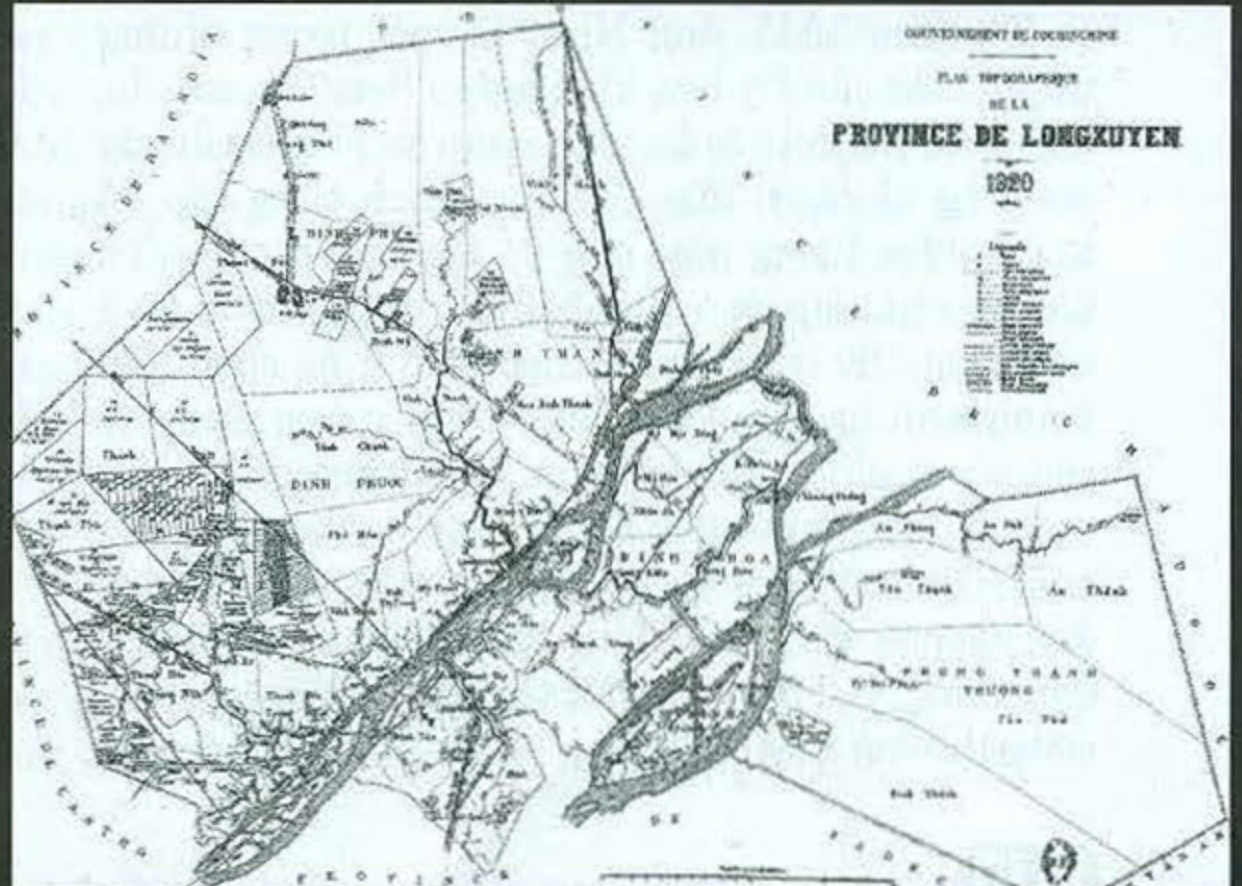
Bản đồ Sóc Trăng năm 1930



Bản đồ Trà Vinh năm 1920



Bản đồ Cần Thơ năm 1890



Bản đồ Long Xuyên năm 1920